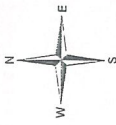


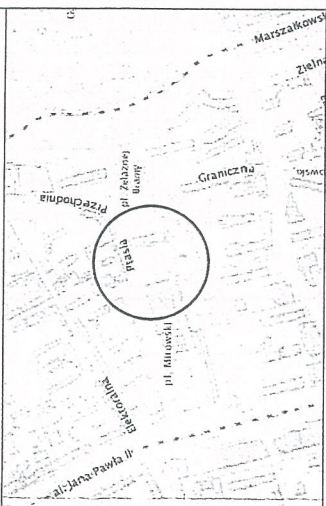
Załącznik nr 5 do zapytania ofertowego



LEGENDA

- istniejące znaki pionowe
- projektowane znaki pionowe
- istniejące znaki poziome
- projektowane znaki poziome
- istniejące słupki blokujące
- projektowane słupki blokujące
- projektowany krawężnik wyniesiony
- granica pasa drogowego
- ogrodzenie

Plan orientacyjny skala 1:10 000



Investor:

ZTP
ZARZĄD TERENÓW PUBLICZNYCH
 ul. Podwale 23, 00-261 Warszawa
 tel. 22 277 05 01, sekretariat@ztp.waw.pl
 www.ztp.waw.pl

Lokalizacja:

Parking w rejonie Placu Mirowskiego w Warszawie

Tytuł projektu:

Projekt stałej organizacji ruchu

Autor:

mgr inż. Justyna Kubiak
 tel. 22 277 05 38, e-mail: J.kubiak@ztp.waw.pl

Podpis:

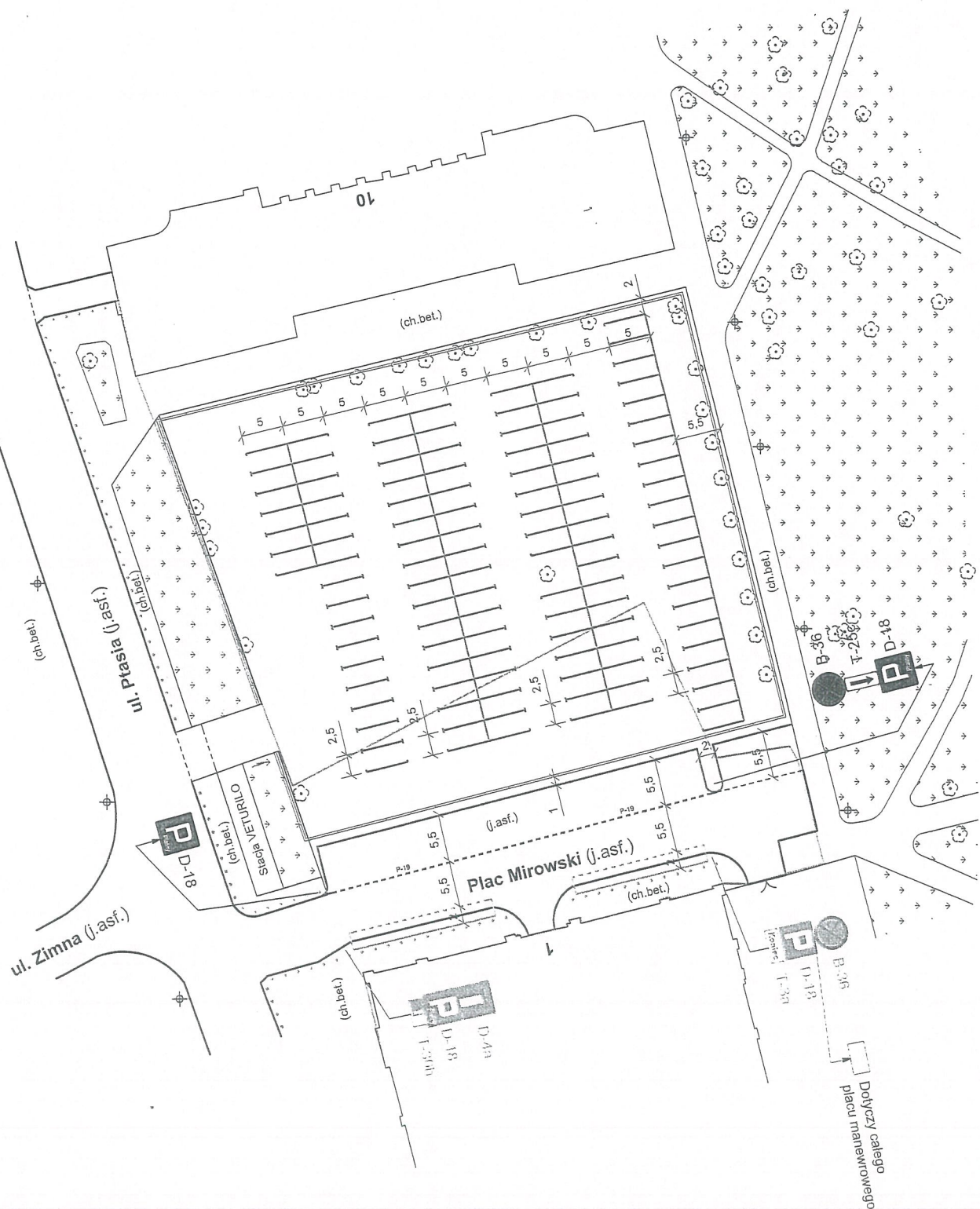
Skala:

1:500

Data:

11.2019

Rys. nr 1



Ilość projektowanych stanowisk postojowych: **104**
 Całkowita powierzchnia placu przeznaczony pod parking: **~3653 m²**
 Powierzchnia placu pomniejszona o powierzchnię znajdującą się w pasie drogowym dróg publicznych: **~2699 m²**

Dotyczy całego placu manewrowego